

**DIRECCION DE PLANEACION Y OBRAS
PUBLICAS DEL MUNICIPIO.
LICENCIA DE CONSTRUCCIÓN.**

107058 000407

I) UBICACIÓN.

C. ARQUITECTOS # 206		FRACC. PROFESIONISTAS	
CALLE Y NUMERO OFICIAL		C O L O N I A	
MANZANA	LOTE	No. DE BOLETA DEL IMPUESTO PREDIAL	

II) DATOS DEL PERITO RESPONSABLE

NOMBRE Y APELLIDOS		D O M I C I L I O	
113.6	R.F.C.	T E L E F O N O	

III) DESCRIPCION DE LA OBRA

208.50 M ²		208.50 M ²	PRIMER PISO	
SUP. DEL TERRENO	SUP. CONSTRUIDA	SUP. POR CONSTRUIR	PISO A CONST.	SUP. NO CONSTRUIDA

IV) ANTECEDENTES

FECHA Y No. DE LICENCIA ANTERIOR	FECHA Y No. DE LICENCIA ANTERIOR	FECHA Y No. DE LICENCIA ANTERIOR
----------------------------------	----------------------------------	----------------------------------

V) DOCUMENTACION

DE TRAMITE	ESCRITURAS ()	COMPROBANTE ALIN Y No. OF. ()	FOTOGRAFIA ()	AUT. AUBICACION ()
TECNICOS	PLANOS ARQUITECTONICOS X)	PLANOS ESTRUCTURALES ()	MEMORIA DE CALCULO ()	

VI) DATOS DEL PROPIETARIO

C.FERNANDO CRUZ DURAN		R.F.C.	
NOMBRE Y APELLIDOS		R.F.C.	
N1-ELIMINADO 2	N2-ELIMINADO 83	N3-ELIMINADO 5	
DOMICILIO	OCUPACION	TELEFONO	

Manifiesta el solicitante: Que los datos de construcción proporcionados a esta Dependencia son reales y que se hace responsable de cualquier situación legal que se presente.

FIRMA DEL PERITO.

N4-ELIMINADO 6

FIRMA DEL SOLICITANTE.

VII) VIGENCIA DE LA LICENCIA


DEL	28	ABRIL	2021	AL	28	JUNIO	2021	60
	DIA	MES	AÑO		DIA	MES	AÑO	TOTAL DIAS

ESTA LICENCIA DEBERA PERMANECER EN LA OBRA Y MOSTRARSE A LOS INSPECTORES QUE LA SOLICITEN.

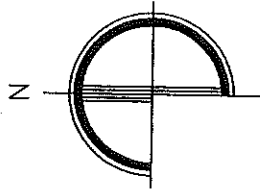
A U T O R I Z A C I O N

SELLO Y FIRMA

JUNTA DE PROTECCION Y CONSERVACION DE MONUMENTOS Y ZONAS TIPICAS DEL ESTADO.

 OBRAS PÚBLICAS MUNICIPALES JALPA, ZAC. 2018 - 2021 SELLO Y FIRMA
--

DIRECCION DE PLANEACION Y OBRAS PUBLICAS MUNICIPALES.



CALLE SIN NOMBRE

24.00

LOTE

9.60

NO. 04

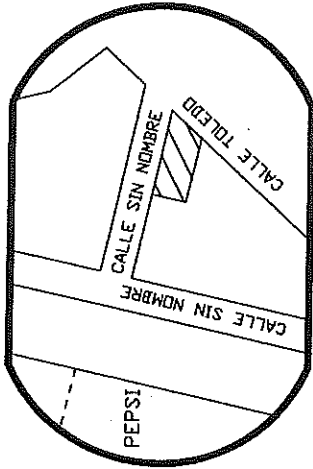
CALLE

11.10

TOLEDO

18.40

LOTE NO. 08



LOCALIZACION

SUP. DEL TERRENO = 208.50 M2.

SUP. CONSTRUIDA = - - - - - M2.



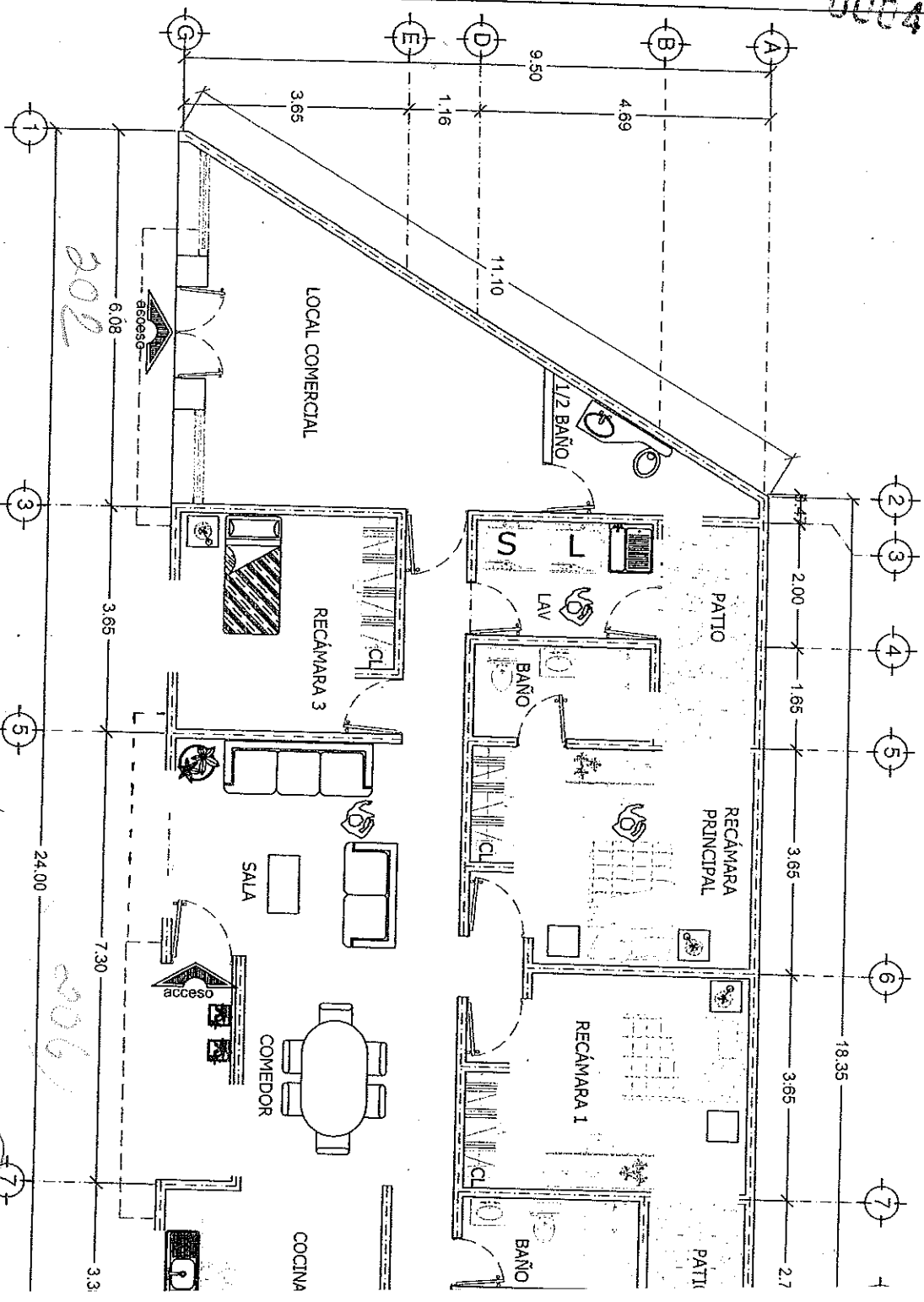
TESORERIA MUNICIPAL
JALPA, ZAC.
2018 - 2021

000405

NOTA: PLANO ELABORADO EN BASE A LAS MEDIDAS DEL DOCUMENTO PRESENTADO POR EL INTERESADO.

PLANO:	DE UN PREDIO	URBANO
PROP.	FERNANDO CRUZ DURAN	
UBIC.	NORTE DE LA CIUDAD	
COLONIA:	LOTE NO. 07 MANZANA NO. 04	
CLAVE CAT.	19-001-00	ESCALA 1:250
JALPA, ZAC.	MAYO DEL 2020	ELABORADO: F. J. M. V.

000404



Calle Arquitectos Frace. Profe
 PLANTA ARQUITECTÓNICA ESCALA 1:10

FUNDAMENTO LEGAL

- 1.- ELIMINADO el domicilio particular, 1 párrafo de 1 renglón por ser un dato personal de conformidad con el Artículo 85 de la Ley de Transparencia y Acceso a la Información Pública del Estado de Zacatecas.
- 2.- ELIMINADO el título, 1 párrafo de 1 renglón por ser un dato personal de conformidad con el Artículo 85 de la Ley de Transparencia y Acceso a la Información Pública del Estado de Zacatecas.
- 3.- ELIMINADO el teléfono celular particular, 1 párrafo de 1 renglón por ser un dato personal de conformidad con el Artículo 85 de la Ley de Transparencia y Acceso a la Información Pública del Estado de Zacatecas.
- 4.- ELIMINADA la firma de particulares, 1 párrafo de 1 renglón por ser un dato personal de conformidad con el Artículo 85 de la Ley de Transparencia y Acceso a la Información Pública del Estado de Zacatecas.