

DIRECCIÓN DE PLANEACIÓN Y OBRAS PÚBLICAS DEL MUNICIPIO

000545

I) UBICACION.		FOLIO	F-14-21
5 DE FEBRERO #100	COL. EL ROSARIO		
CALLE Y NÚMERO OFICIAL	C O L O N I A		
MANZANA LOTE	No. DE BOLETA DEL IMPUESTO PREDIAL		

II) DATOS DEL PERITO RESPONSABLE

NOMBRE Y APELLIDOS	D O M I C I L I O	
R.F.C.	T E L E F O N O	

III) DESCRIPCIÓN DE LA OBRA

238.00 M2	119.00 M2	194.96 M2	PRIMER Y SEGUNDO PISO	
SUP. DEL TERRENO	SUP. CONSTRUIDA	SUP. POR CONSTRUIR	PISO A CONST.	SUP. NO CONSTUIDA

IV) ANTECEDENTES

FECHA Y No. DE LICENCIA ANTERIOR	FECHA Y No. DE LICENCIA ANTERIOR	FECHA Y No. DE LICENCIA ANTERIOR
----------------------------------	----------------------------------	----------------------------------

V) DOCUMENTACIÓN

DE TRÁMITE	ESCRITURAS ()	COMPROBANTE ALIN Y No. OF. ()	FOTOGRAFÍA ()	AUT. UBICACIÓN ()
TÉCNICOS	PLANOS ARQUITECTÓNICOS (X)	PLANOS ESTRUCTURALES ()	MEMORIA DE CÁLCULO ()	

VI) DATOS DEL PROPIETARIO

C. JAVIER MORENO LOPEZ		R.F.C.
N1-ELIMINADO 2 DOMICILIO	N2-ELIMINADO 83 OCUPACIÓN	TELÉFONO

Manifiesta el solicitante: que los datos de construcción proporcionados a ésta, son reales y que se hace responsable de cualquier situación legal que se le presente.

N3-ELIMINADO 6

FIRMA DEL PERITO

FIRMA DEL SOLICITANTE

VII) VIGENCIA DE LA LICENCIA

DEL	22	JUNIO	2021	AL	22	AGOSTO	2021	60
	DÍA	MES	AÑO		DÍA	MES	AÑO	TOTAL DÍAS

ESTA LICENCIA DEBERÁ PERMANECER EN LA OBRA Y MOSTRARSE A LOS INSPECTORES QUE LA SOLICITEN

A U T O R I Z A C I O N

SELLO Y FIRMA

JUNTA DE PROTECCIÓN Y CONSERVACIÓN DE MONUMENTOS Y ZONAS TÍPICAS DEL ESTADO

SELLO Y FIRMA

**OBRAS PÚBLICAS
MUNICIPALES
JALPA, ZAC.**
2018 - 2021

DIRECCIÓN DE PLANEACIÓN Y OBRAS PÚBLICAS MUNICIPALES

DIRECCIÓN DE PLANEACIÓN Y OBRAS PÚBLICAS DEL MUNICIPIO

109/000544

I) UBICACION.

C. JUAN DE LA BARRERA, NO.300		BARRIO DE SAN ANTONIO	
CALE Y NÚMERO OFICIAL		C O L O N I A	
MANZANA	LOTE	No. DE BOLETA DEL IMPUESTO PREDIAL	

FOLIO	JN18-2021
--------------	-----------

II) DATOS DEL PERITO RESPONSABLE

NOMBRE Y APELLIDOS		D O M I C I L I O	
		R.F.C.	T E L E F O N O

III) DESCRIPCIÓN DE LA OBRA

153.27M2	77M2	46.72 M2	SEGUNDO	
SUP. DEL TERRENO	SUP. CONSTRUIDA	SUP. POR CONSTRUIR	PISO A CONST.	SUP. NO CONSTUIDA

IV) ANTECEDENTES

FECHA Y No. DE LICENCIA ANTERIOR	FECHA Y No. DE LICENCIA ANTERIOR	FECHA Y No. DE LICENCIA ANTERIOR
----------------------------------	----------------------------------	----------------------------------

V) DOCUMENTACIÓN

DE TRÁMITE	ESCRITURAS ()	COMPROBANTE ALIN Y No. OF. ()	FOTOGRAFIA ()	AUT. UBICACIÓN ()
TÉCNICOS	PLANOS ARQUITECTÓNICOS (X)	PLANOS ESTRUCTURALES ()	MEMORIA DE CALCULO ()	

VI) DATOS DEL PROPIETARIO

SALVADOR MUÑOZ GONZÁLEZ		R.F.C.
C. JUAN DE LA BARRERA, NO.300, BARRIO EL ROSARIO DOMICILIO	EMPLEADO OCUPACIÓN	4631018991 TELÉFONO

Manifiesta el solicitante: que los datos de construcción proporcionados a ésta, son reales y que se hace responsable de cualquier situación legal que se le presente.

Gerardo Valenzuela

FIRMA DEL PERITO

FIRMA DEL SOLICITANTE

VII) VIGENCIA DE LA LICENCIA

DEL	21	JUNIO	2021	AL	21	JULIO	2021	30
	DÍA	MES	AÑO		DÍA	MES	AÑO	TOTAL DIAS

ESTA LICENCIA DEBERÁ PERMANECER EN LA OBRA Y MOSTRARSE A LOS INSPECTORES QUE LA SOLICITEN

A U T O R I Z A C I Ó N

SELLO Y FIRMA

JUNTA DE PROTECCIÓN Y CONSERVACIÓN DE
MONUMENTOS Y ZONAS TÍPICAS DEL ESTADO

SELLO Y FIRMA

DIRECCIÓN DE PLANEACIÓN Y OBRAS PÚBLICAS
MUNICIPALES

000542

PLANO de un Solar de Finca Urbana propiedad del C. SALVADOR MUÑOZ GONZALEZ, el cual tiene su ubicación en la Calle Juan de la Barrera S/n. del Barrio de San Antonio, de la Ciudad de Jalpa, Zac.

CLAVE.- A-23-29

SUPERFICIE TOTAL 153.44 M2.

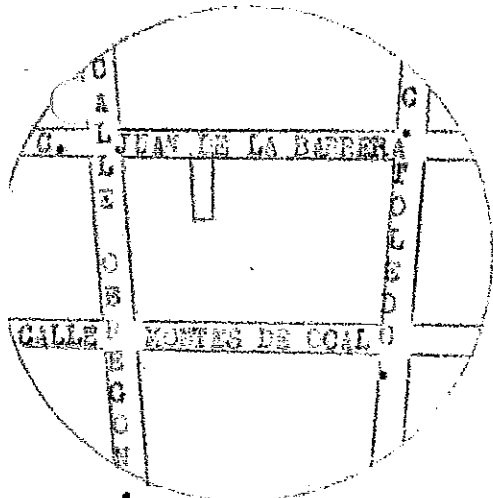
VALOR FISCAL \$ 25.00

AVALUO CATASTRAL \$ 46,000.00


ESCALA 1: 200

NORTE.

Calle Juan de La Barrera.



LOCALIZACION.



Manuel

J. Jesus

22.40

22.40 Muñoz

Jauregui.

Gonzalez.



QUINTA REGIONAL DE CATASTRO
JALPA, ZAC.

El Delegado Reg. de Catastro y
Planeación y Desarrollo Urbano.

Jose de Jesus Boss Lujan.

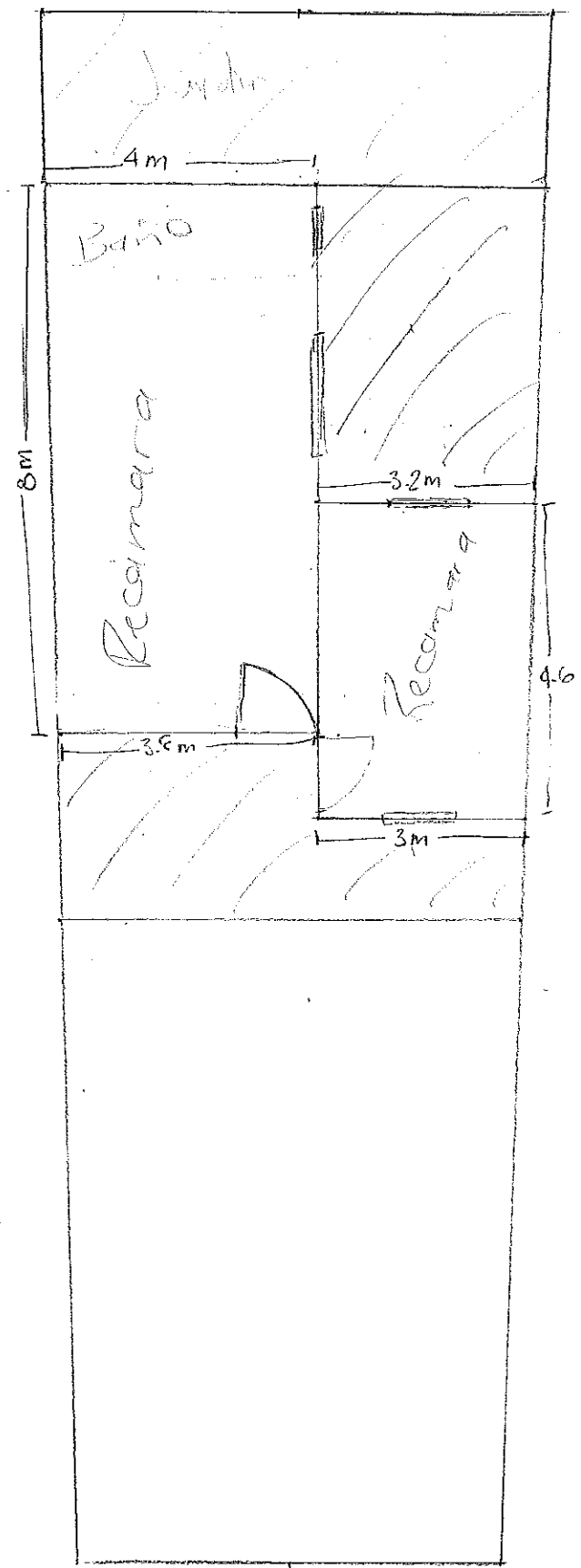
Ma. Lozano de Vargas.

Jalpa, Zac., a 15 de Diciembre de 1961.

Colte Juan de la Barra
#300

000541

Edo. Planta



FUNDAMENTO LEGAL

- 1.- ELIMINADO el domicilio particular, 1 párrafo de 1 renglón por ser un dato personal de conformidad con el Artículo 85 de la Ley de Transparencia y Acceso a la Información Pública del Estado de Zacatecas.
- 2.- ELIMINADO el título, 1 párrafo de 1 renglón por ser un dato personal de conformidad con el Artículo 85 de la Ley de Transparencia y Acceso a la Información Pública del Estado de Zacatecas.
- 3.- ELIMINADA la firma de particulares, 1 párrafo de 1 renglón por ser un dato personal de conformidad con el Artículo 85 de la Ley de Transparencia y Acceso a la Información Pública del Estado de Zacatecas.