

DIRECCIÓN DE PLANEACIÓN Y OBRAS PÚBLICAS DEL MUNICIPIO

1010

I) UBICACION.

FOLIO S03-2021

C. BENITO JUÁREZ NO.456	BARRIO DE SAN ANTONIO
CALLE Y NÚMERO OFICIAL	C O L O N I A
MANZANA LOTE	No. DE BOLETA DEL IMPUESTO PREDIAL

II) DATOS DEL PERITO RESPONSABLE

NOMBRE Y APELLIDOS	D O M I C I L I O	
	R.F.C.	T E L E F O N O

III) DESCRIPCIÓN DE LA OBRA

2,752.85M2	292.18M2		REMODELACIÓN	
SUP. DEL TERRENO	SUP. CONSTRUIDA	SUP. POR CONSTRUIR	PISO A CONST.	SUP. NO CONSTUIDA

IV) ANTECEDENTES

FECHA Y No. DE LICENCIA ANTERIOR	FECHA Y No. DE LICENCIA ANTERIOR	FECHA Y No. DE LICENCIA ANTERIOR
----------------------------------	----------------------------------	----------------------------------

V) DOCUMENTACIÓN

DE TRÁMITE	ESCRITURAS ()	COMPROBANTE ALIN Y No. OF. ()	FOTOGRAFÍA ()	AUT. UBICACIÓN ()
TÉCNICOS	PLANOS ARQUITECTÓNICOS (X)	PLANOS ESTRUCTURALES ()	MEMORIA DE CÁLCULO ()	

VI) DATOS DEL PROPIETARIO

ALFONSO VELASCO GÓMEZ			R.F.C.
N1-ELIMINADO 2	N2-ELIMINADO 83	N3-ELIMINADO 5	
DOMICILIO	OCUPACIÓN	TELÉFONO	

Manifiesta el solicitante: que los datos de construcción proporcionados a ésta, son reales y que se le presente. al que se le

N4-ELIMINADO 6

FIRMA DEL PERITO

FIRMA DEL SOLICITANTE

VII) VIGENCIA DE LA LICENCIA

DEL	20	SEPTIEMBRE	2021	AL	20	DICIEMBRE	2021	90
	DIA	MES	AÑO		DIA	MES	AÑO	TOTAL DIAS

ESTA LICENCIA DEBERÀ PERMANECER EN LA OBRA Y MOSTRARSE A LOS INSPECTORES QUE LA SOLICITEN

A U T O R I Z A C I Ó N

SELLO Y FIRMA

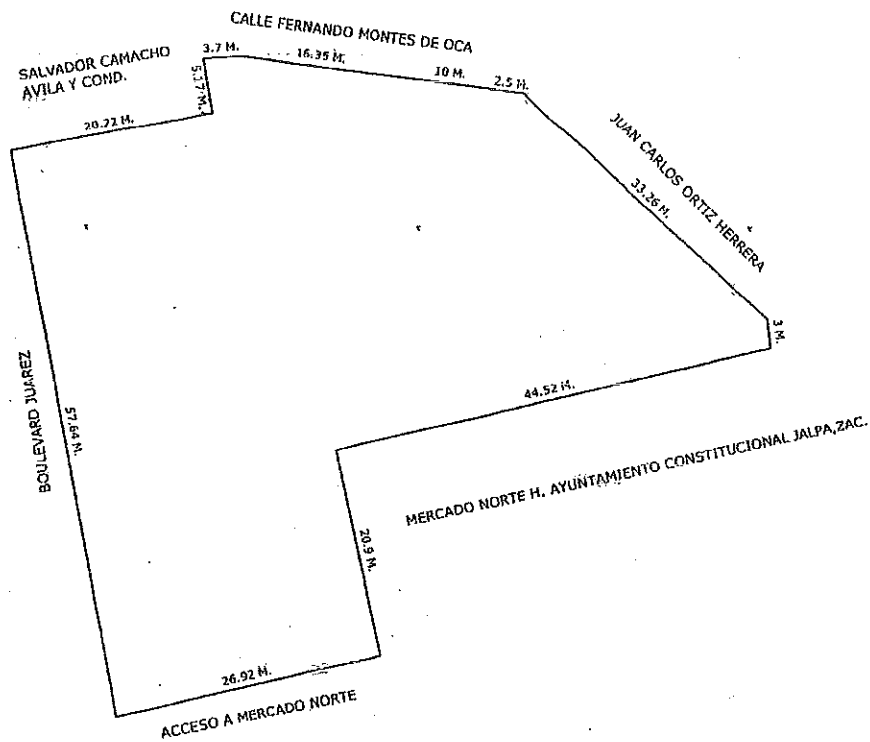
JUNTA DE PROTECCIÓN Y CONSERVACIÓN DE
MONUMENTOS Y ZONAS TÍPICAS DEL ESTADO

Abraham Medina Ma.

**OBRAS PÚBLICAS
MUNICIPALES**

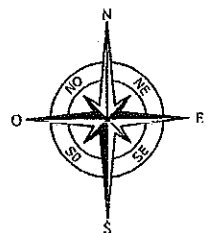

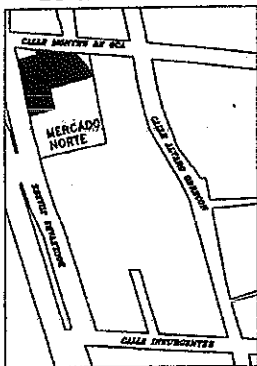
SELLO Y FIRMA

DIRECCIÓN DE PLANEACIÓN Y OBRAS PÚBLICAS
MUNICIPALES



TEORERIA MUNICIPAL
JALPA, ZAC.

LOCALIZACION



FOLIO: 11608U
I'JMCR/jrm

COPIA FIEL DEL PLANO PRESENTADO POR EL INTERESADO

Clave Catastral:
19-001-01-044-027-01

Sup. Total: 2,752.85 M2.
Sup. Constr: 292.18 M2.

Valor Catastral: \$ 1,885,454.00
Valor Fiscal: \$ 1,500.00

Jalpa, Zac. a 12 de Octubre de 2011.

PLANO: Terreno Urbano.

COMPRADOR Y DONATARIO: Alfonso Velasco Gomez.

VENDEDOR Y DONANTE: Alfonso Velazco Gonzalez.

El C. Alfonso Velazco Gonzalez se reserva el derecho real de usufructo vitalicio.

UBICACIÓN: En la Calle Benito Juárez, en San Antonio de Jalpa, Zac.

FUNDAMENTO LEGAL

- 1.- ELIMINADO el domicilio particular, 1 párrafo de 1 renglón por ser un dato personal de conformidad con el Artículo 85 de la Ley de Transparencia y Acceso a la Información Pública del Estado de Zacatecas.
- 2.- ELIMINADO el título, 1 párrafo de 1 renglón por ser un dato personal de conformidad con el Artículo 85 de la Ley de Transparencia y Acceso a la Información Pública del Estado de Zacatecas.
- 3.- ELIMINADO el teléfono celular particular, 1 párrafo de 1 renglón por ser un dato personal de conformidad con el Artículo 85 de la Ley de Transparencia y Acceso a la Información Pública del Estado de Zacatecas.
- 4.- ELIMINADA la firma de particulares, 1 párrafo de 1 renglón por ser un dato personal de conformidad con el Artículo 85 de la Ley de Transparencia y Acceso a la Información Pública del Estado de Zacatecas.