

# DIRECCIÓN DE PLANEACIÓN Y OBRAS PÚBLICAS DEL MUNICIPIO

36312

<b>I) UBICACION.</b>		<b>FOLIO</b>	J-109-22
CAMINO A LA COL OBRERA	EL ZAPOTITO, AL PONIENTE DEL FRACC. LOMAS DE CHAPULTEPEC		
CALLE Y NÚMERO OFICIAL	C O L O N I A		
MANZANA                      LOTE	No. DE BOLETA DEL IMPUESTO PREDIAL		

<b>II) DATOS DEL PERITO RESPONSABLE</b>		
NOMBRE Y APELLIDOS	D O M I C I L I O	
	R.F.C.	T E L E F O N O

<b>III) DESCRIPCIÓN DE LA OBRA</b>				
6,054.75 M2	120.00 M2	14.40 M2	PRIMERO	
SUP. DEL TERRENO	SUP. CONSTRUIDA	SUP. POR CONSTRUIR	PISO A CONST.	SUP. NO CONSTUIDA

<b>IV) ANTECEDENTES</b>		
FECHA Y No. DE LICENCIA ANTERIOR	FECHA Y No. DE LICENCIA ANTERIOR	FECHA Y No. DE LICENCIA ANTERIOR

<b>V) DOCUMENTACIÓN</b>				
DE TRÁMITE	ESCRITURAS ( )	COMPROBANTE ALIN Y No. OF. ( )	FOTOGRAFÍA ( )	AUT. UBICACIÓN ( )
TÉCNICOS	PLANOS ARQUITECTÓNICOS ( X )	PLANOS ESTRUCTURALES ( )	MEMORIA DE CÁLCULO ( )	

<b>VI) DATOS DEL PROPIETARIO</b>		
ALICIA ELENA MIRANDA LINA		R.F.C.
N1-ELIMINADO 2	N2-ELIMINADO 83	
DOMICILIO	OCUPACIÓN	TELÉFONO

Manifiesta el solicitante: que los datos de construcción proporcionados a ésta, son reales y que se hace responsable de cualquier situación legal que se le presente.

\_\_\_\_\_  
FIRMA DEL PERITO

\_\_\_\_\_  
FIRMA DEL SOLICITANTE

<b>VII) VIGENCIA DE LA LICENCIA</b>								
DEL	07	ABRIL	2022	AL	07	MAYO	2022	30
	DÍA	MES	AÑO		DÍA	MES	AÑO	TOTAL DIAS

ESTA LICENCIA DEBERÁ PERMANECER EN LA OBRA Y MOSTRARSE A LOS INSPECTORES QUE LA SOLICITEN

## A U T O R I Z A C I Ó N

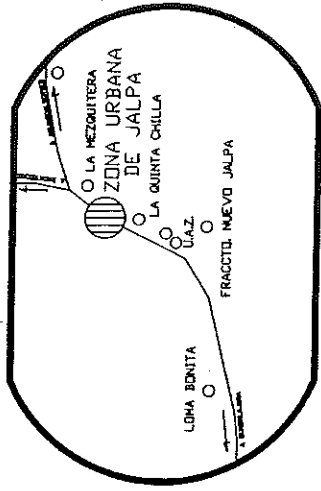
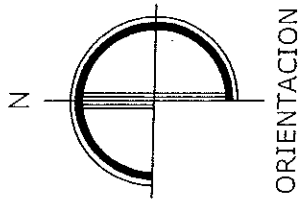
SELO Y FIRMA

JUNTA DE PROTECCIÓN Y CONSERVACIÓN DE MONUMENTOS Y ZONAS TÍPICAS DEL ESTADO

SELO Y FIRMA

DIRECCIÓN DE PLANEACIÓN Y OBRAS PÚBLICAS MUNICIPALES  
MUNICIPALES  
JALPA, ZAC.



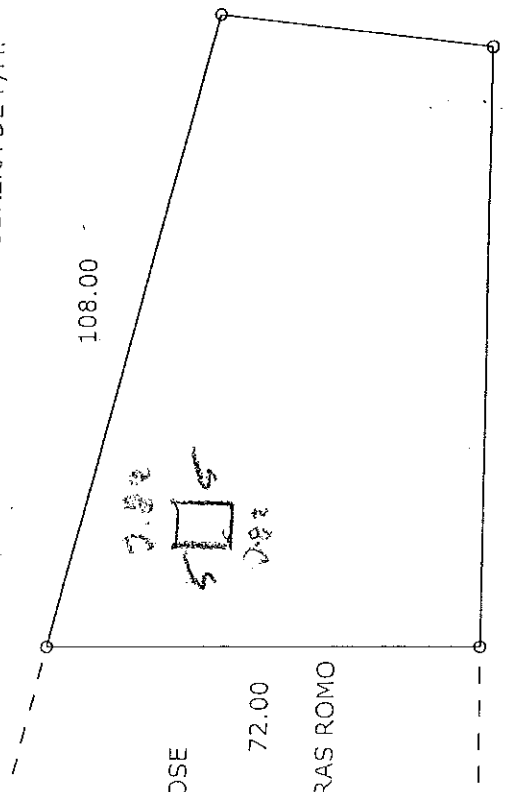


LOCALIZACION

SUP. DEL TERRENO=6,054.75 M2.

SUP. CONSTRUIDA = - - - - M2.

JOSE HERNANDEZ ARENAS  
CAMINO A LA COLONIA OBRERA DE P/M.



JOSE  
CONTRERAS ROMO

FELICIANO  
FLORES  
45.00  
SERVIDUMBRE  
DE PASO DE P/M.

99.00

JOSE CONTRERAS ROMO  
SERVIDUMBRE DE PASO DE POR MEDIO



TESORERÍA  
MUNICIPAL  
JALPA, ZAC.  
2018


PLANO:	DE UN PREDIO	URBANO
PROP.	ALICIA ELENA MIRANDA LUNA	
UBIC.	PONIENTE DE LA POBLACION 'EL ZAPOTITO'	
COLONIA:		
CLAVE CAT.	19-00	ESCALA 1: 1,250
JALPA, ZAC.	JULIO DEL 2018	
	ELABORÓ:	F. J. M. V.

NOTA: PLANO ELABORADO EN BASE A LAS MEDIDAS DEL DOCUMENTO PRESENTADO POR EL INTERESADO.

L.C. ARMANDO RUIZ GONZÁLEZ  
TESORERO MUNICIPAL  
P R E S E N T E.


Por medio del presente le envió un cordial saludo, al mismo tiempo le informo que se autoriza al C. Ramón Ortega Urbina el apoyo con el 100% del costo en el permiso de Construcción del predio ubicado en Sto. Tomás no. 806 en la Colonia Mesa del Santo.  
Sin más por el momento, quedo de Usted.

CON ATENCIÓN A ING. ABRAHAM MEDINA MACÍAS  
DIRECTOR DE OBRAS PÚBLICAS



NGEM/cblg

Palacio Municipal No. 115 Col. Centro  
Jalpa, Zacatecas C.P. 99600  
Tels: (463) 955 20 03, 955 24 95 y 955 24 96.



## FUNDAMENTO LEGAL

- 1.- ELIMINADO el domicilio particular, 1 párrafo de 1 renglón por ser un dato personal de conformidad con el Artículo 85 de la Ley de Transparencia y Acceso a la Información Pública del Estado de Zacatecas.
- 2.- ELIMINADO el título, 1 párrafo de 1 renglón por ser un dato personal de conformidad con el Artículo 85 de la Ley de Transparencia y Acceso a la Información Pública del Estado de Zacatecas.