

DIRECCIÓN DE PLANEACIÓN Y OBRAS PÚBLICAS DEL MUNICIPIO

384/90

I) UBICACION.

FOLIO J-131-22

| | |
|------------------------|------------------------------------|
| CALLE GLADIOLAS #315-A | FRACC. JACARANDAS |
| CALLE Y NÚMERO OFICIAL | C O L O N I A |
| MANZANA LOTE * | No. DE BOLETA DEL IMPUESTO PREDIAL |

II) DATOS DEL PERITO RESPONSABLE

| | | |
|--------------------|-------------------|-----------------|
| NOMBRE Y APELLIDOS | D O M I C I L I O | |
| | | |
| | R.F.C. | T E L E F O N O |

III) DESCRIPCIÓN DE LA OBRA

| | | | | |
|------------------|-----------------|--------------------|-------------------|--------------------|
| 158.75 M2 | 00.00 M2 | 72.60 M2 | PRIMERO Y SEGUNDO | 122.45 M2 |
| SUP. DEL TERRENO | SUP. CONSTRUIDA | SUP. POR CONSTRUIR | PISO A CONST. | SUP. NO CONSTRUIDA |

IV) ANTECEDENTES

| | | |
|----------------------------------|----------------------------------|----------------------------------|
| FECHA Y No. DE LICENCIA ANTERIOR | FECHA Y No. DE LICENCIA ANTERIOR | FECHA Y No. DE LICENCIA ANTERIOR |
|----------------------------------|----------------------------------|----------------------------------|

V) DOCUMENTACIÓN

| | | | | |
|------------|---------------------------------|-----------------------------------|---------------------------|-----------------------|
| DE TRÁMITE | ESCRITURAS () | COMPROBANTE ALIN Y No. OF. () | FOTOGRAFÍA () | AUT. UBICACIÓN () |
| TÉCNICOS | PLANOS ARQUITECTÓNICOS (X) | PLANOS ESTRUCTURALES () | MEMORIA DE CÁLCULO () | |

VI) DATOS DEL PROPIETARIO

| | | | |
|----------------|-----------------|----------------|--------|
| RICARDO ANAYA | | | R.F.C. |
| N1-ELIMINADO 2 | N2-ELIMINADO 83 | N3-ELIMINADO 5 | |
| DOMICILIO | OCUPACIÓN | TELÉFONO | |

Manifiesta el solicitante: que los datos de construcción proporcionados a ésta, son reales y que se hace responsable de cualquier situación legal que se le presente.

N4-ELIMINADO 6

FIRMA DEL PERITO

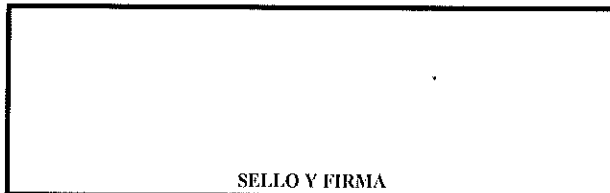
FIRMA DEL SOLICITANTE

VII) VIGENCIA DE LA LICENCIA

| | | | | | | | | |
|------------|-----|------|------|-----------|-----|-------|------|------------|
| DEL | 27 | MAYO | 2022 | AL | 27 | JUNIO | 2022 | 30 |
| | DÍA | MES | AÑO | | DÍA | MES | AÑO | TOTAL DIAS |

ESTA LICENCIA DEBERÁ PERMANECER EN LA OBRA Y MOSTRARSE A LOS INSPECTORES QUE LA SOLICITEN

A U T O R I Z A C I O N



JUNTA DE PROTECCIÓN Y CONSERVACIÓN DE
MONUMENTOS Y ZONAS TÍPICAS DEL ESTADO



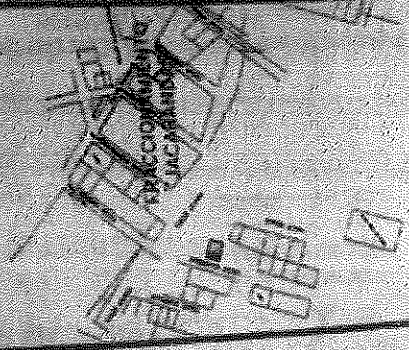
DIRECCIÓN DE PLANEACIÓN Y OBRAS PÚBLICAS
MUNICIPALES
JALPA, ZAC.

PROYECTO DE SUBDIVISION

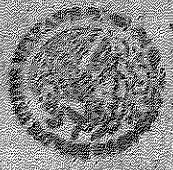
CALLE GLADIOLAS
FRACCIONAMIENTO
JACARANDAS

REGISTRADO EN LA SECRETARIA DE ECONOMIA

RICARDO
ANAYA
MEDINA



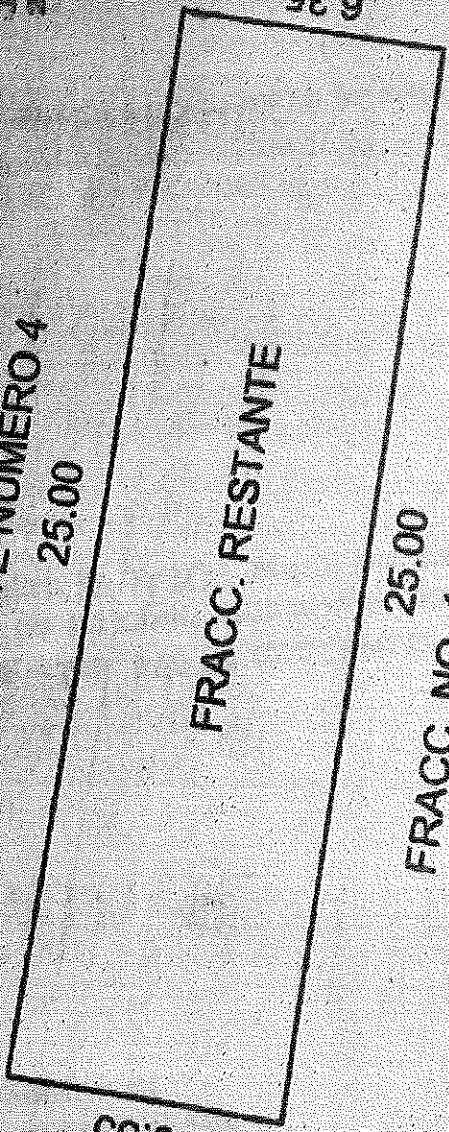
PLANO URBANO



TESORERIA
MUNICIPAL
JALPA, ZAC.
2018 - 2021


LOTE NUMERO 4
25.00

LOTE NUMERO 8
6.35



FRACC. RESTANTE

FRACC. NO. 1 A SUBDIVIDIR
25.00




OBRAS PUBLICAS
MUNICIPALES
JALPA, ZAC.
2018 - 2021

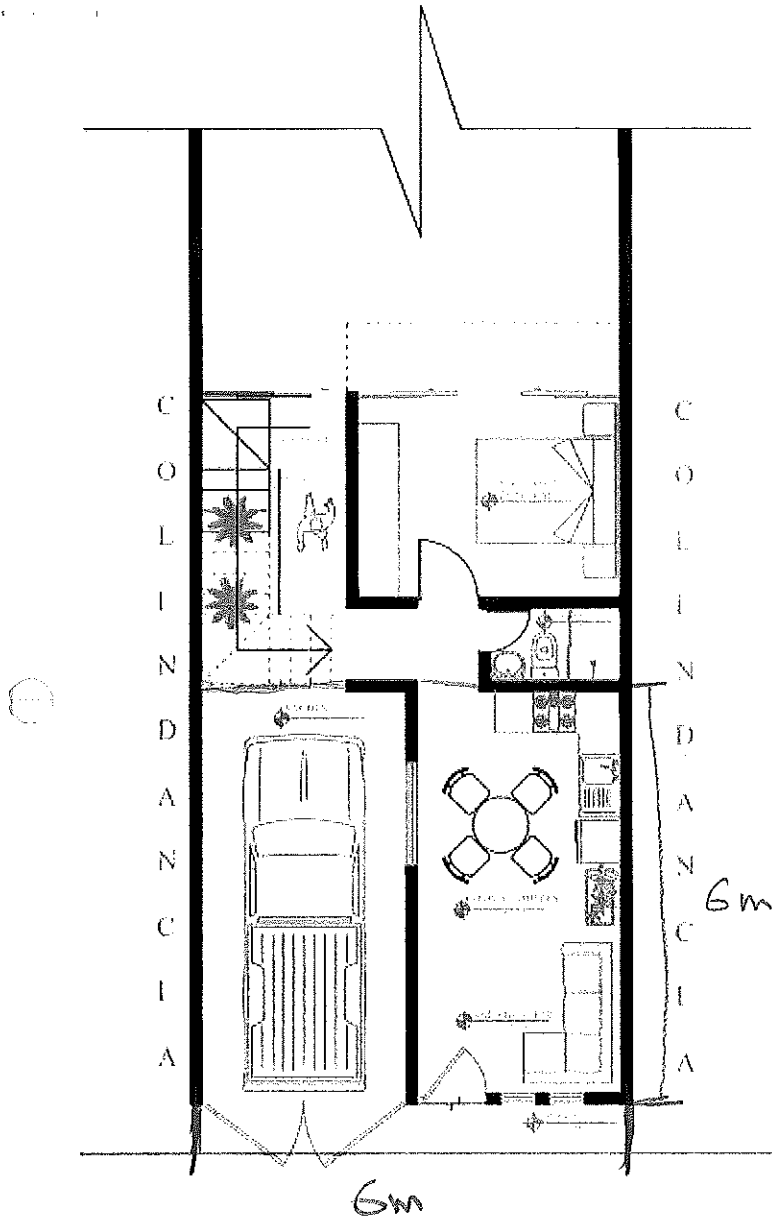
21° 37' 28.66" N
102° 59' 23.87" O

63.50
63.50
127.00
16.00
141.00

FRACC. RESTANTE después de la subdivisión con superficie de 158.75 m2

CALLE GLADIOLAS
6.35





FUNDAMENTO LEGAL

- 1.- ELIMINADO el domicilio particular, 1 párrafo de 1 renglón por ser un dato personal de conformidad con el Artículo 85 de la Ley de Transparencia y Acceso a la Información Pública del Estado de Zacatecas.
- 2.- ELIMINADO el título, 1 párrafo de 1 renglón por ser un dato personal de conformidad con el Artículo 85 de la Ley de Transparencia y Acceso a la Información Pública del Estado de Zacatecas.
- 3.- ELIMINADO el teléfono celular particular, 1 párrafo de 1 renglón por ser un dato personal de conformidad con el Artículo 85 de la Ley de Transparencia y Acceso a la Información Pública del Estado de Zacatecas.
- 4.- ELIMINADA la firma de particulares, 1 párrafo de 1 renglón por ser un dato personal de conformidad con el Artículo 85 de la Ley de Transparencia y Acceso a la Información Pública del Estado de Zacatecas.